move.ru
10 лет вместе

Создано: 09.07.2025 в 08:23

Обновлено: 19.01.2026 в 14:36

https://novosibirsk.move.ru/objects/9282564986

Сергей

79130062836

для заметок

Новосибирск, поселок Красногорский

550 000 ₽

Новосибирск, поселок Красногорский

Земельные участки

Площадь участка

1560 соток

Детали объекта

Тип сделки

Продам

Раздел

Земельные участки

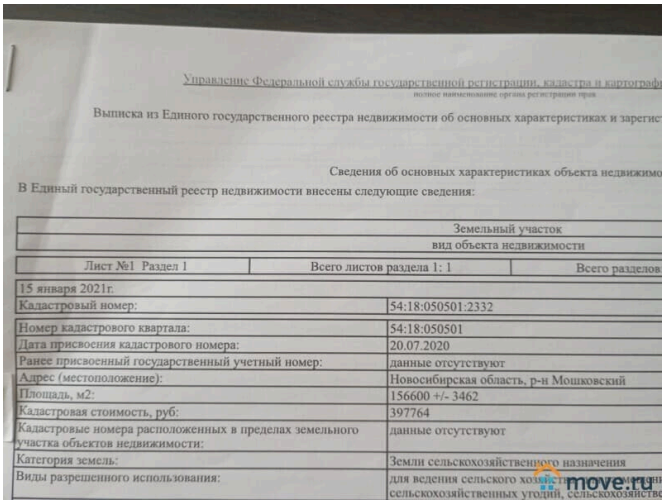

Управление Федеральной службы государственной регистрации, кадастра и картографи
полное наименование органа регистрации прав

Выписка из Единого государственного реестра недвижимости об основных характеристиках и зарегис

Сведения об основных характеристиках объекта недвижимо

В Единый государственный реестр недвижимости внесены следующие сведения:

Земельный участок вид объекта недвижимости		
Лист №1 Раздел 1	Всего листов раздела 1: 1	Всего разделов

15 января 2021г.	
Кадастровый номер:	54:18:050501:2332
Номер кадастрового квартала:	54:18:050501
Дата присвоения кадастрового номера:	20.07.2020
Ранее присвоенный государственный учетный номер:	данные отсутствуют
Адрес (местоположение):	Новосибирская область, р-н Мошковский
Площадь, м2:	156600 +/- 3462
Кадастровая стоимость, руб:	397764
Кадастровые номера расположенных в пределах земельного участка объектов недвижимости:	данные отсутствуют
Категория земель:	Земли сельскохозяйственного назначения
Виды разрешенного использования:	для ведения сельского хозяйства, [illegible] сельскохозяйственных угодий, сельскохозяйств

move.ru

Описание

Участок 15,6 га в поселке Красногорском, Мошковский район: - 10 км от Мошково, 2 км от Красногорского - Возвышенность, отличный дренаж - Ручей и пруд поблизости - Только сельскохозяйственное использование Ищете землю для сельского хозяйства? Это ваш вариант!

Управление Федеральной службы государственной регистрации, кадастра и картографи
полное наименование органа регистрации прав

Выписка из Единого государственного реестра недвижимости об основных характеристиках и зарегис

Сведения об основных характеристиках объекта недвижимо

В Единый государственный реестр недвижимости внесены следующие сведения:

	Земельный участок вид объекта недвижимости	
Лист №1 Раздел 1	Всего листов раздела 1: 1	Всего разделов

15 января 2021г.	
Кадастровый номер:	54:18:050501:2332
Номер кадастрового квартала:	54:18:050501
Дата присвоения кадастрового номера:	20.07.2020
Ранее присвоенный государственный учетный номер:	данные отсутствуют
Адрес (местоположение):	Новосибирская область, р-н Мошковский
Площадь, м2:	156600 +/- 3462
Кадастровая стоимость, руб:	397764
Кадастровые номера расположенных в пределах земельного участка объектов недвижимости:	данные отсутствуют
Категория земель:	Земли сельскохозяйственного назначения
Виды разрешенного использования:	для ведения сельского хозяйства, [illegible] сельскохозяйственных угодий, сельскохозяйств
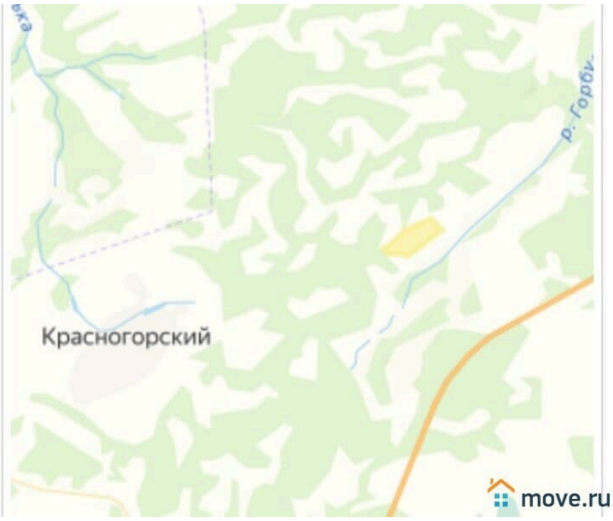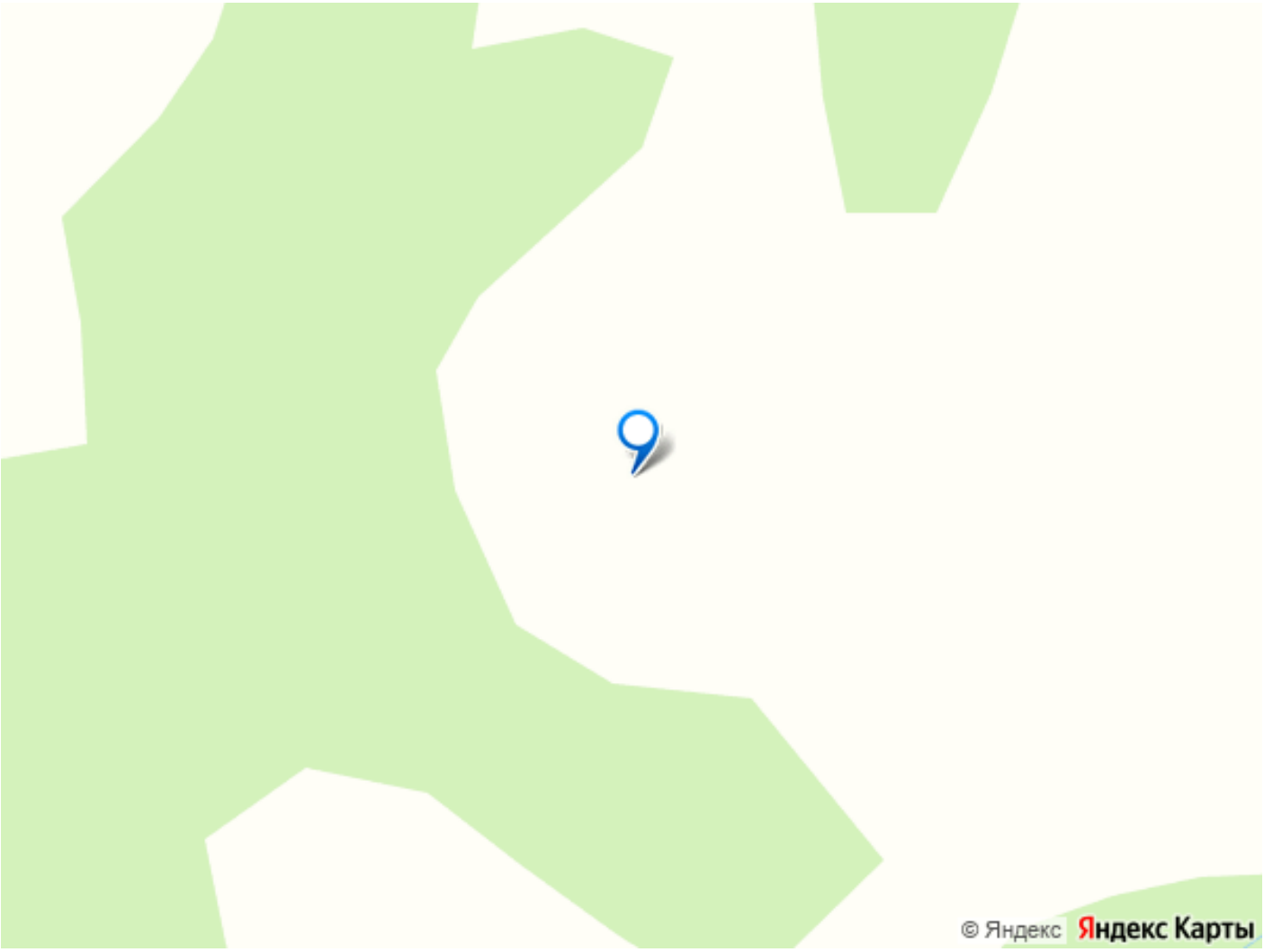
move.ru